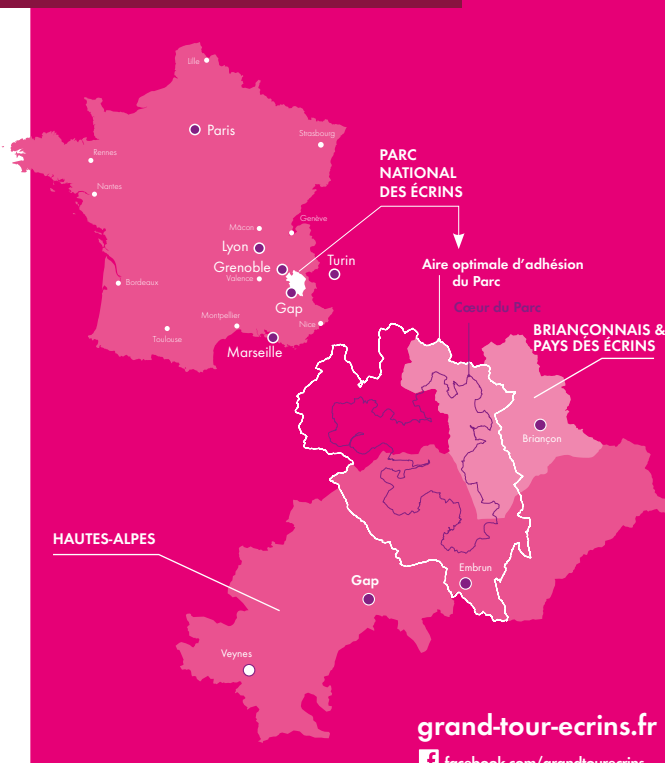




Pour faire le **Tour du Combeynot** il faut partir du col du Lautaret pour s'enfoncer dans les hautes vallées des Écrins. Dans ce décor de roche et de glaciers, sous l'impressionnante montagne des Agneaux, le Pic Gaspard ou la Meije (3983 m), l'itinéraire file entre alpages, forêts de mélèzes et hameaux montagnards. Le long de la Romanche ou en bord de Guisane, la faune et la flore se dévoileront à chaque pas, tout comme le riche patrimoine local. Entre points d'intérêts et vues à couper le souffle, on chemine entre tradition et haute montagne.



ACCÈS & CONTACTS



Office de Tourisme de Serre-Chevalier Vallée Briançon
www.serre-chevalier.com 04 92 24 98 98

Office de Tourisme de La Grave-La Meije
www.lagrave-lameije.com 04 76 79 90 05

Maison du Parc à Briançon
briançonnais@ecrins-parcnational.fr 04 92 21 42 15

Oisans tourisme www.oisans.com



Parc national des Écrins. 2017. www.lenaturegraphie.fr. Crédits photo PNE : Marc Corail, Rodolphe Popet, Robert Chevalier, Carlos Ayesa, Thierry Maillet, Cyril Courcier.

TOUR DU COMBEYNOT ENTRE CERES ET ÉCRINS

DE 3 À 6 JOURS



Randonnée Pédestre

Niveau : MOYEN
15 juin > 15 septembre
Randonnée-Liberté



INFOS PRATIQUES



CARTES & GUIDES

Carto-Guide Serre-Chevalier Vallée

Cartes IGN 3435ET Valloire - Aiguilles d'Arves - Col du Galibier
3536OT Briançon - Serre-Chevalier - Montgenèvre

LES SERVICES PLUS

Taxi 06 79 53 45 67

Renseignements sur le parcours

Centre d'accueil du Parc, au Col du Lautaret 04 92 24 49 74

Centre d'accueil du Parc, au Casset 04 92 24 53 27

Idées séjours et activités www.serre-chevalier.com
www.lagrave-lameije.com



CRÉEZ VOTRE SÉJOUR EN QUELQUES CLICS

Choisissez votre itinéraire

Réservez vos hébergements

grand-tour-ecrins.fr

Réservez votre séjour

TOUR DU COMBEYNOT

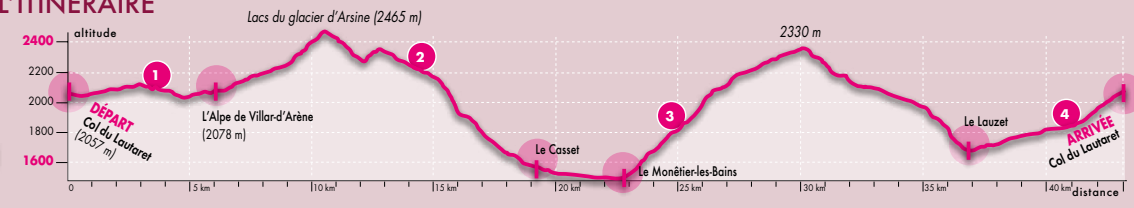
ENTRE CERCES ET ÉCRINS

CARACTÉRISTIQUES DE L'ITINÉRAIRE

Distance : 41,5 km

Dénivelé : 1765 m+

Balissage :  et 



Lacs du glacier d'Arsine

ÉTAPES

1 COL DU LAUTARET > L'ALPE DE VILLAR-D'ARÈNE **125 m+ • 6 km • 2h00**

Une première étape qui débute au nord du Combeynot à travers les alpages, sur le sentier schisteux des Crevasses avec des vues uniques sur les sommets des Écrins et la Meije, qui nous surplombe, bienveillante.

Variante A  **410 m+ • 5,5 km • 2h**

Possibilité de rejoindre l'Alpe de Villard-d'Arène depuis le Pied du Col.

2 L'ALPE DE VILLAR-D'ARÈNE > LE CASSET **400 m+ • 12,5 km • 4h30**

De la Romanche à la vallée de la Guisane par le col d'Arsine, cette étape s'effectue aux pieds des Agneaux et du Pic de Neige Cordier. N'oubliez pas l'A/R au lac glacière d'Arsine, la pépite de l'étape !

3 LE CASSET > LE LAUZET **850 m+ • 17 km • 6h30**

Après avoir découvert le patrimoine architectural du Casset et du Monétier-les-Bains, élevez-vous pour dominer la vallée de la Guisane en suivant le Chemin du Roy et arriver à l'Alpe du Lauzet, où quelques bouquetins vous honoreront peut-être de leur présence.

VARIANTE B  **540 m+ • 10,2 km • 4h**

Possibilité de remonter directement du Casset vers le col du Lautaret.

4 LE LAUZET > COL DU LAUTARET **390 m+ • 6 km • 2h30**

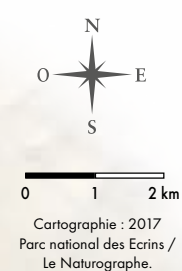
Courte dernière étape pour terminer ce Tour du Combeynot, en empruntant le GR@50 de chapelle en chapelle, en fond de vallée, entre Cerces et Écrins, pour revenir au Col du Lautaret.

OPTION

Il est possible d'emprunter quelques portions (plus difficiles) du GR@57, pour passer sur un tour en 5 ou 6 jours via la vallée de la Clarée :

- Montée par le col de Roche Noire jusqu'au refuge du Chardonnet et boucler par le col du Chardonnet.

- Montée par le col de Buffère jusqu'au refuge de Buffère et boucler par le col du Chardonnet ou le col de Roche Noire.




LÉGENDE

- Limite du cœur du Parc
- Limite de l'aire optimale d'adhésion
- Zone réserve naturelle
- Sentiers de grande randonnée GR54/GR50
- Tour du Combeynot (+ variante)
- Sites
- Refuge
- Gîte d'étape/Chambre d'hôtes
- Maison du Parc ou centre d'information du Parc
- Office de Tourisme
- Ravitaillement
- Arrêt de bus

+ 

Retrouvez le **TOUR DU COMBEYNOT** sur grand-tour-ecrins.fr

 **Le road-book** téléchargez la carte, le descriptif de l'itinéraire et les services.

 **Les patrimoines** découvrez les fiches pratiques illustrées, sur les richesses naturelles et culturelles.

Parc national des Écrins

Le massif des Écrins est l'un des 10 parcs nationaux français. À ce titre, il bénéficie notamment de suivis scientifiques, d'un réseau de sentiers de découverte, de Maisons du Parc et d'une protection réglementaire pour sa zone Cœur.



Les limites du cœur du parc national sont matérialisées par les drapeaux peints bleu-blanc-rouge.

Ouvert à tous, sa préservation dépend de la responsabilité de chacun !

ecrins-parcnational.fr



Hameau du Casset et vue sur le Massif des Cerces