



Refuges en Valgaudemar est une randonnée idéale pour bons marcheurs, une immersion totale dans la vallée du Valgaudemar, au coeur du territoire préservé du Parc national des Écrins. Un grand voyage en itinérance, ponctué d'étapes en altitude, avec une ambiance chaleureuse dans les refuges de la FFCAM. Un parcours exceptionnel entre ciel et terre, qui vous réserve les plus beaux paysages de haute montagne des Alpes du Sud.

HÉBERGEMENTS

ETAPE 1 : Villar-Loubière > Refuge des Souffles		
REFUGE DES SOUFFLES	Altitude 1975 m - 30 places	04 92 55 22 91
ETAPE 2 : Refuge des Souffles > Refuge de l'Olan		
REFUGE DE L'OLAN	Altitude 2345 m - 56 places	04 92 55 30 88
ETAPE 3 : Refuge de l'Olan > Refuge du Clot - Xavier Blanc		
REFUGE LE CLOT - XAVIER BLANC	Altitude 1397 m - 40 places	04 92 55 27 90
ETAPE 4 : Refuge du Clot - Xavier Blanc > Refuge du Pigeonnier		
REFUGE DU PIGEONNIER	Altitude 2450 m - 52 places	04 92 55 27 82
ETAPE 5 : Refuge du Pigeonnier > Refuge de Chabournéou		
REFUGE DE CHABOURNEOU	Altitude 2020 m - 42 places	04 92 55 27 80
ETAPE 6 : Refuge de Chabournéou > Refuge de Vallonpierrre		
REFUGE DE VALLONPIERRE	Altitude 2271 m - 39 places	04 92 55 27 81
ETAPE 7 : Refuge de Vallonpierrre > Refuge du Clot - Xavier Blanc		
VARIANTE		
REFUGE DU PRÉ DE LA CHAUMETTE	Altitude 1810 m - 60 places	04 92 55 95 34

LES REFUGES

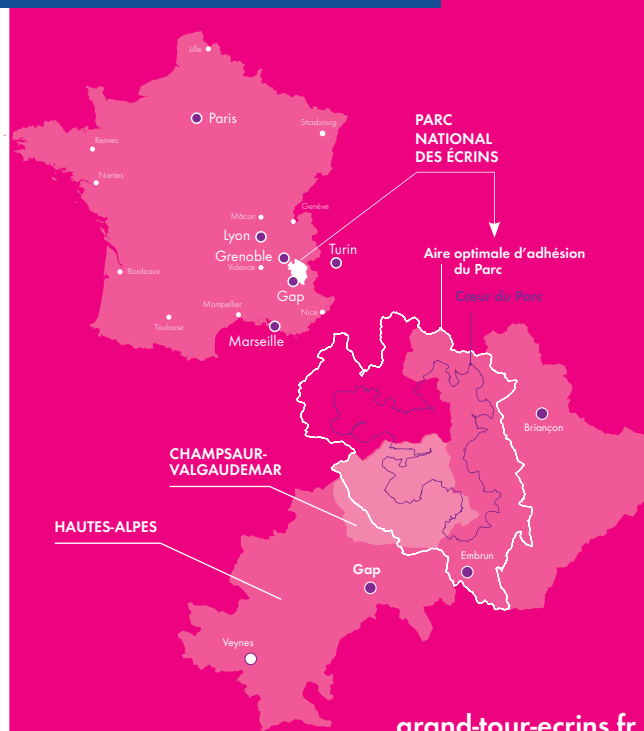
La localisation en altitude et la difficulté d'accès, donc l'isolement, caractérisent le refuge. Ces particularités engendrent des difficultés d'approvisionnement, de fonctionnement des équipements (alimentation en eau, assainissement, énergie), de travaux... Auxquelles s'ajoutent les conditions climatiques. Il ne peut donc pas offrir le même confort que les hébergements de la vallée.

Mais le refuge est avant tout un lieu chaleureux de partage et de mixité des amoureux de la montagne, où l'on conte ses aventures en se revigorant avec de bons repas, préparés par les gardiens.

+ Les refuges ci-dessus sont des refuges de la FFCAM (Fédération française des clubs alpins et de montagne) www.ffcam.fr



ACCÈS & CONTACTS



grand-tour-ecrins.fr
[facebook.com/grandtourecrins](https://www.facebook.com/grandtourecrins)

Office de Tourisme du Champsaur & Valgaudemar
www.champsaur-valgaudemar.com
 04 92 49 09 35

Maison du Parc du Valgaudemar
valgaudemar@ecrins-parcnational.fr
 04 92 55 25 19



Parc national des Écrins. 2017. www.lenaturegraphie.fr. Crédit photo PNE : Marc Corail, Rodolphe Popel, Robert Chevallier, Carlos Ayesa, Ludovic Imberdis, Jean-Pierre Nicollet.



REFUGES EN VALGAUDEMAR

7 JOURS / 6 NUITS



Refuge de Vallonpierrre

Randonnée Pédestre

Niveau : DIFFICILE
 15 juin > 15 septembre
Randonnée-Liberté



INFOS PRATIQUES



Refuge des Souffles

CARTES & GUIDES

Carto-Guide du Valgaudemar

Cartes IGN Top 25 : 3437 OT, 3437 ET, 3336 ET, 3436 ET

LES SERVICES PLUS

Taxi 04 92 55 22 81
Transports en commun www.05voyageurs.com
Idées séjours et activités 04 92 49 08 80
www.champsaur-valgaudemar.com



CRÉEZ VOTRE SÉJOUR EN QUELQUES CLICS

Choisissez votre itinéraire
Réservez vos hébergements

grand-tour-ecrins.fr
 Réservez votre séjour

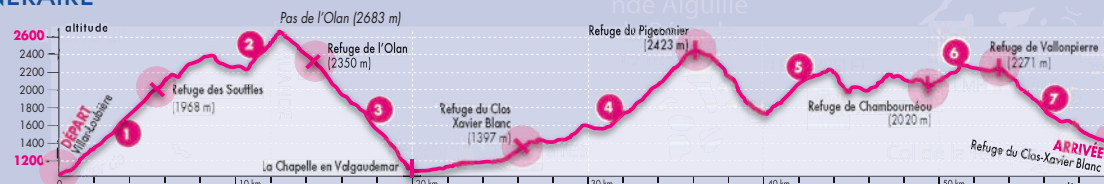
REFUGES EN VALGAUDEMAR

CARACTÉRISTIQUES DE L'ITINÉRAIRE

Distance : 61 km

Dénivelé : 4500 m+

Balissage :  et 

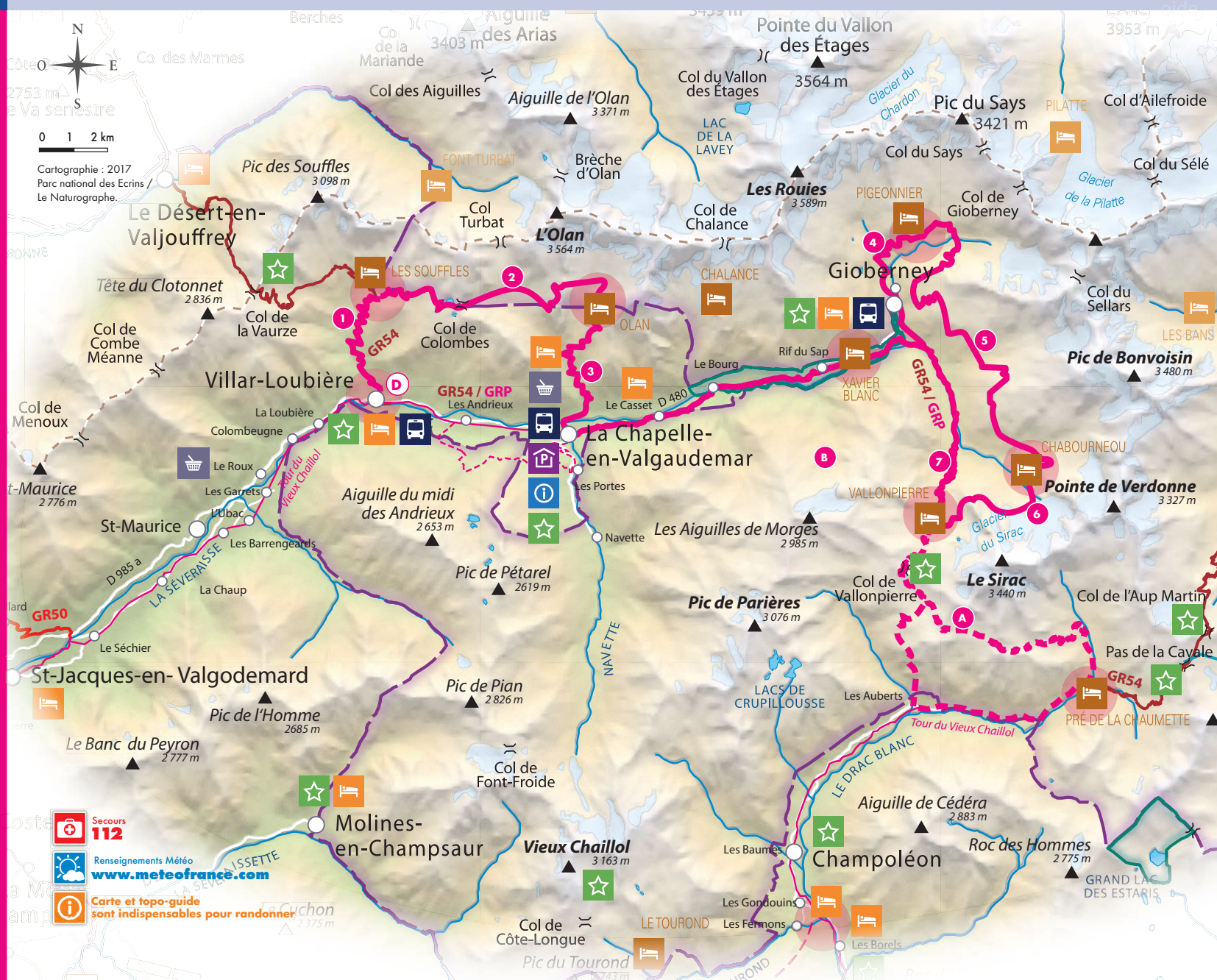


ÉTAPES












- 1 VILLAR-LOUBIÈRE > REFUGE DES SOUFFLES 3h • 5 km • 949 m+**
Au cœur du village de Villar-Loubière, empruntez le GR054 pour vous élever à plus de 3000 m, en direction du Pic des Souffles et du Pic Turbat, jusqu'au refuge.
- 2 REFUGE DES SOUFFLES > REFUGE DE L'OLAN 5h • 9 km • 952 m+**
Rejoignez le lac du Lautier par la montée au Col des Clochettes. Magnifique traversée en belvédère, qui se poursuit vers le Col de Colombes puis le Pas de l'Olan, jusqu'au refuge.
- 3 REFUGE DE L'OLAN > REFUGE DU CLOT-XAVIER BLANC 4h • 14 km • 366 m+**
Quittez le promontoire du refuge pour une longue descente récompensée par les cascades de Combe Froide et du Casset. Puis remontez la haute vallée en direction du refuge.
- 4 REFUGE DU CLOT-XAVIER BLANC > REFUGE DU PIGEONNIER 5h • 8 km • 1067 m+** Le sentier remonte pour rejoindre la cascade du Voile de la Mariée. Il poursuit face aux sommets des Bans et du Pic Jocelme, qui ferment le cirque glaciaire de Gioberney. Rejoignez le lac Lauzon, avant d'atteindre le refuge.
- 5 REFUGE DU PIGEONNIER > REFUGE DE CHABOURNÉOU 6h • 14 km • 822 m+**
Descendez jusqu'à la cabane du berger de Gioberney avant de remonter vers le plateau de Tirière, avec une vue imprenable sur le Sirac. La traversée se poursuit sur la haute vallée, jusqu'au refuge.
- 6 REFUGE DE CHABOURNÉOU > REFUGE DE VALLONPIÈRRE 3h30 • 4 km • 333 m+** Belle traversée sous l'imposante muraille du Sirac. Pour faciliter le franchissement de blocs et la traversée du névé, il y a un passage équipé de câbles.
- 7 REFUGE DE VALLONPIÈRRE > REFUGE DU CLOT-XAVIER BLANC 3h30 • 7 km • 35 m+** Descente et retour vers la vallée par les alpages de Vallonpièrre, de Surette, le sentier du Ministre... Un rendez-vous fixé avec le taxi vous permettra de rejoindre votre véhicule à Villar-Loubière.

VARIANTES (À FAIRE ACCOMPAGNÉ)

- Descente par les 3 Cols sur la vallée de Champoléon et le Refuge du Pré de la Chaumette (6h30). Retour le lendemain, par le vallon d'Isola (passages techniques), le col et le refuge de Vallonpièrre. Descente sur le Gioberney le jour suivant.
- Montée au Col des Chevrettes hors sentier, puis rejoindre la cabane de la Lavine, le Rif du Sap ou le village de La Chapelle-en-Valgaudemar.





LÉGENDE

-  Limite du cœur du Parc
-  Zone réserve naturelle
-  Sentiers de grande randonnée GR54/GR50 ou GRP
-  Refuges en Valgaudemar (+ variante)
-  Sites
-  Refuge
-  Gîte d'étape/Chambre d'hôtes
-  Maison du Parc ou centre d'information du Parc
-  Office de Tourisme
-  Ravitaillement
-  Arrêt de bus

Retrouvez REFUGES EN VALGAUDEMAR sur grand-tour-ecrins.fr

Le road-book téléchargez la carte, le descriptif de l'itinéraire et les services.

Les patrimoines découvrez les fiches pratiques illustrées, sur les richesses naturelles et culturelles.



Parc national des Écrins

Le massif des Écrins est l'un des 10 parcs nationaux français. À ce titre, il bénéficie notamment de suivis scientifiques, d'un réseau de sentiers de découverte, de Maisons du Parc et d'une protection réglementaire pour sa zone Cœur.



Les limites du cœur du parc national sont matérialisées par les drapeaux peints bleu-blanc-rouge.

Ouvert à tous, sa préservation dépend de la responsabilité de chacun !

ecrins-parcnational.fr