

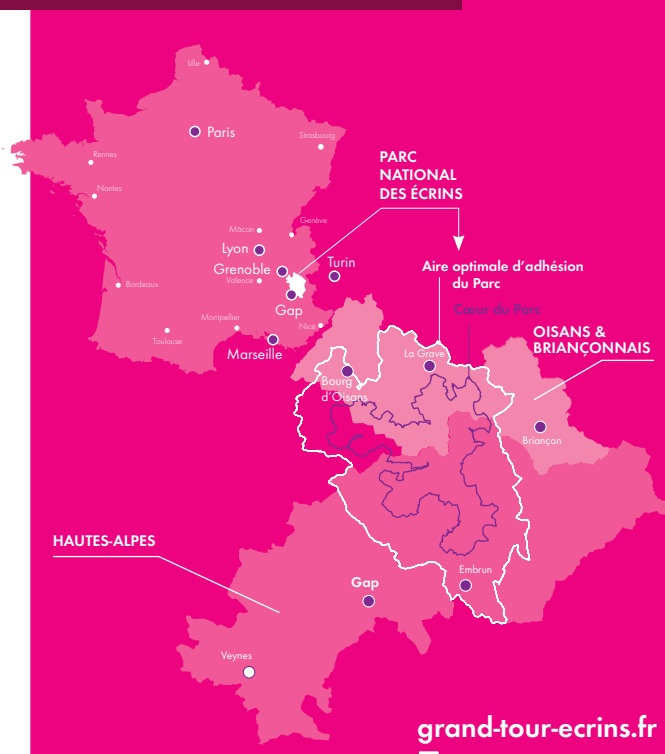


Pour faire le **Tour du Combeynot**, il faut partir du col du Lautaret et s'enfoncer dans les hautes vallées des Écrins. Dans ce décor de roche et de glaciers, sous l'impressionnante montagne des Agneaux, le Pic Gaspard ou la Meije (3983 m), l'itinéraire file entre alpages, forêts de mélèzes et hameaux montagnards. Le long de la Romanche ou en bord de Guisane, la faune et la flore se dévoileront à chaque pas, tout comme le riche patrimoine local. Entre points d'intérêts et vues à couper le souffle, on chemine entre tradition et haute montagne.



Pause à l'Alpe de Villar-d'Arène

ACCÈS & CONTACTS



Office de Tourisme des Hautes Vallées - La Grave
www.lagrave-lameije.com 04 76 79 90 05

Office de Tourisme de Serre-Chevalier Vallée Briançon
www.serre-chevalier.com 04 92 24 98 98

Maison du Parc à Briançon
briançonnais@ecrins-parcnational.fr 04 92 21 42 15

Oisans tourisme www.oisans.com

Parc national des Écrins, 2019. www.lagrave-lameije.com. Parc national des Écrins - Jean-Philippe Telmon, Rodolphe Papet, Victor Zugmeyer, Carlos Ayesta, Thibaut Blais. Les « CR » et « GTR » sont des créations originales et des marques de la FF.Randonnée. Leur reproduction non autorisée constitue une violation du Code de la propriété intellectuelle. Août 2019.

TOUR DU COMBEYNOT ENTRE CERCES ET ÉCRINS

DE 3 À 6 JOURS



En montant au col d'Arsine, le Pic de Chamoissière

Randonnée PÉDESTRE

Niveau : MOYEN
15 juin > 15 septembre
Randonnée-Liberté



INFOS PRATIQUES

CARTES & GUIDES

Carto-Guide Serre-Chevalier Vallée

Cartes IGN 3436 ET Meije-Pelvoux
3535 OT Névache-Mont Thabor
3536 OT Briançon - Serre-Chevalier - Montgenèvre

LES SERVICES PLUS

Taxi 06 79 53 45 67
Renseignements sur le parcours
Centre d'accueil du Parc, au Col du Lautaret 04 92 24 49 74
Centre d'accueil du Parc, au Casset 04 92 24 53 27
Idées séjours et activités www.serre-chevalier.com
www.lagrave-lameije.com



CRÉEZ VOTRE SÉJOUR EN QUELQUES CLICS

Choisissez votre itinéraire
 Réservez vos hébergements

grand-tour-ecrins.fr

Réservez votre séjour

HÉBERGEMENTS

ÉTAPE 1 : Col du Lautaret > L'Alpe de Villar-d'Arène

Refuge de l'Alpe de Villar-d'Arène Altitude 2079 m - 94 places **04 76 79 94 66**
Refuge de Chamoissière Altitude 2106 m - 18 places **09 82 12 46 24**

ÉTAPE 2 : L'Alpe de Villar-d'Arène > Le Casset

Gîte-hôtel le Rebanchon* Le Casset - 05220 Le Monétier-les-Bains **04 92 55 63 76**
Altitude 1512 m - 18 places
Gîte le Flourou* 31, rue Bonbourget **04 92 24 41 13**
05220 Le Monétier-les-Bains
Altitude 1500 m - 40 places
Hôtel Alliey* 11, rue de l'École **04 92 24 40 02**
05220 Le Monétier-les-Bains
Altitude 1500 m - 48 places

Camping Les 2 glaciers 05220 Le Monétier-les-Bains **07 89 56 58 77**
Altitude 1500 m

ÉTAPE 3 : Le Casset > Le Lauzet

Auberge Le pont de l'Alp Le Pont de l'Alp **04 92 24 44 24**
05220 Le Monétier-les-Bains
Altitude 1710 m - 14 places
Gîte de l'Aiguillette du Lauzet Le Lauzet **04 92 24 55 55**
05220 Le Monétier-les-Bains
Altitude 1668 m - 35 places
Gîte Chalet Le Fontenil Le Lauzet - Les Bousardes **04 92 50 19 09**
05220 Le Monétier-les-Bains
Altitude 1600 m - 29 places

ÉTAPE 4 : Le Lauzet > Col du Lautaret

Gîte du Lautaret Route du Lautaret **04 88 03 69 07**
05220 Le Monétier-les-Bains
Altitude 1980 m - 39 places
Hôtel des Glaciers Col du Lautaret **04 92 24 42 21**
05220 Le Monétier-les-Bains
Altitude 2050 m - 70 places

À proximité

Gîte le Pas de l'Âne Arsine - 05480 Villar-d'Arène **04 76 79 94 28**
Altitude 1680 m - 12 places

Gîte des Guibertès Les Guibertès **04 92 24 41 11**
05220 Le Monétier-les-Bains
Altitude 1500m - 50 places

Refuge Buffère Altitude 2076 m - 30 places **04 92 21 34 03**

Refuge du Chardonnet Altitude 2223 m - 39 places **04 92 21 31 80**

* Hébergement marqué





TOUR DU COMBEYNOT

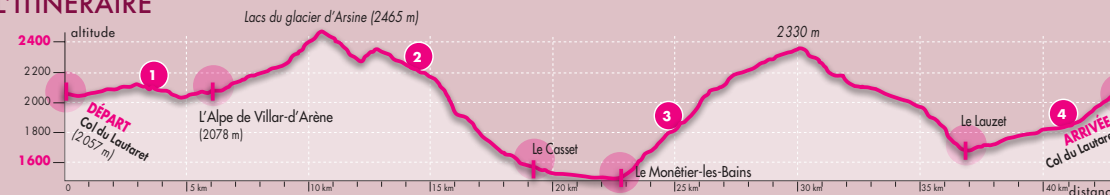
ENTRE CERCES ET ÉCRINS

CARACTÉRISTIQUES DE L'ITINÉRAIRE

Distance : 44 km

Dénivelé : 1813 m+

Balissage :  et 



ÉTAPES

1 Col du Lautaret > L'Alpe de Villar-d'Arène 2h • 6 km • 111 m+

Une première étape qui débute au nord du Combeynot à travers les alpages, sur le sentier schisteux des Crevasses (passages techniques) avec des vues uniques sur les sommets des Écrins et la Meije, qui nous surplombe, bienveillante.

Variante A  2h • 5,5 km • 410 m+
Possibilité de rejoindre l'Alpe de Villar-d'Arène depuis le Pied du Col.

2 L'Alpe de Villar-d'Arène > Le Casset 4h30 • 413 m+ • 13 km • 4h30

De la Romanche à la vallée de la Guisane par le col d'Arsine, cette étape s'effectue aux pieds des Agneaux et du Pic de Neige Cordier. N'oubliez pas l'A/R aux lacs glaciaires d'Arsine, la pépite de l'étape!

3 Le Casset > Le Lauzet 6h30 • 18 km • 895 m+

Après avoir découvert le patrimoine architectural du Casset et du Monétier-les-Bains, élevez-vous pour dominer la vallée de la Guisane en suivant le Chemin du Roy et arriver à l'Alpe du Lauzet, où quelques bouquetins vous honoreront peut-être de leur présence.

VARIANTE B  4h • 11 km • 550 m+
Possibilité de remonter directement du Casset vers le col du Lautaret.

4 Le Lauzet > Col du Lautaret 2h30 • 7 km • 394 m+

Courte dernière étape pour terminer ce Tour du Combeynot, en empruntant le GR@50 de chapelle en chapelle, en fond de vallée, entre Cerces et Écrins, pour revenir au Col du Lautaret.

OPTION

Il est possible d'emprunter quelques portions (plus difficiles) du GR@57, pour passer sur un tour en 5 ou 6 jours via la vallée de la Clarée :

- Montée par le col de Roche Noire jusqu'au refuge du Chardonnet et boucler par le col du Chardonnet.

- Montée par le col de Buffère jusqu'au refuge de Buffère et boucler par le col du Chardonnet ou le col de Roche Noire.



LÉGENDE

-  Limite du cœur du Parc
-  Limite de l'aire optimale d'adhésion
-  Sentiers de grande randonnée GR54/GR50
-  Tour du Combeynot
-  Variantes
-  Option
-  Sites
-  Refuge
-  Gîte d'étape/Chambre d'hôtes
-  Maison du Parc ou centre d'information du Parc
-  Office de Tourisme
-  Ravitaillement
-  Arrêt de bus

Retrouvez le TOUR DU COMBEYNOT sur grand-tour-ecrins.fr

Le road-book téléchargez la carte, le descriptif de l'itinéraire et les services.

Les patrimoines découvrez les fiches pratiques illustrées, sur les richesses naturelles et culturelles.

Parc national des Écrins

Le massif des Écrins est l'un des 11 parcs nationaux français. À ce titre, il bénéficie notamment de suivis scientifiques, d'un réseau de sentiers de découverte, de Maisons du Parc et d'une protection réglementaire pour sa zone Cœur.



Les limites du cœur du parc national sont matérialisées par les drapeaux peints bleu-blanc-rouge.

Ouvert à tous, sa préservation dépend de la responsabilité de chacun !

ecrins-parcnational.fr



Randonneurs au hameau du Casset