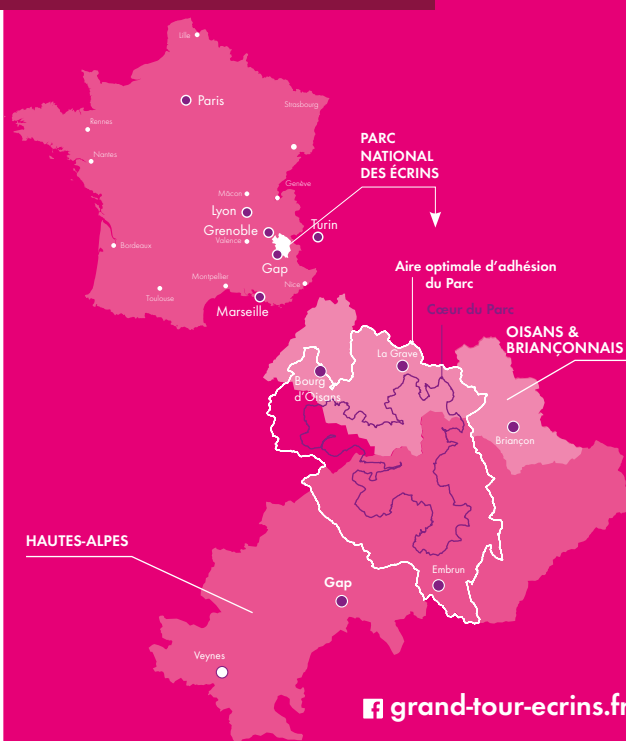




Parcourir les **Tours du Combeynot** c'est arpenter des paysages façonnés par le pastoralisme où se mêlent décors de roches et de glaciers, forêts de mélèzes, hameaux montagnards et patrimoine local riche. La Meije (3983m), la montagne des Agneaux ou encore le Pic Gaspard nous accompagnent au fil de cet itinéraire ainsi que sur les premières étapes du **Tour entre Clarée et Écrins**. Sur 6 jours, cet itinérance permet de parcourir la vallée de la Clarée, d'admirer les sommets des pointes des Cerces, de réaliser l'ascension du col du Chardonnet et de se prélasser auprès de la Guisane. Tout ceci, et bien plus, agrémenté de points de vues à couper le souffle!



ACCÈS & CONTACTS



grand-tour-ecrins.fr

Office de Tourisme des Hautes Vallées

www.hautesvallees.com
Bureau de la Grave 04 76 79 90 05
Bureau de Névache 04 92 20 02 20

Office de Tourisme de Serre-Chevalier Vallée Briançon

www.serre-chevalier.com 04 92 24 98 98

Maison du Parc à Briançon

brianconnais@ecrins-parcnational.fr 04 92 21 42 15

Parc national des Écrins, 2021, www.lanaturgraphie.fr. Crédit photo PNE: Parc national des Écrins - Bertrand Bodin, Cyril Courcier, Robert Chénier, Rodolphe Popet, Tibouri Blais, Thierry Mailler. Les « GPE » et « GRP » sont des créations originales et des marques de la FFRC/Andromède. Leur reproduction non autorisée constitue une violation du Code de la propriété intellectuelle. Actualisation 2021.

HÉBERGEMENTS

Liste non exhaustive qui présente les hébergements proposant de la nuitée et de la demi-pension. Liste complète à retrouver sur grand-tour-ecrins.fr ou dans les offices de tourisme.

VILLAR-D'ARÈNE

Gîte le Pas de l'Âne Arsine - Alt. 1680 m - 12 places **04 76 79 94 28**

Refuge de l'Alpe de Villar-d'Arène Alt. 2079 m - 94 places **04 76 79 94 66**

Refuge de Chamossière Alt. 2106 m - 18 places **09 82 12 46 24**

LE MONËTIER-LES-BAINS

Gîte-hôtel le Rebanchon* Le Casset - Alt. 1512 m - 18 places **04 92 55 63 76**

Gîte le Flourou* 31, rue Bonbourget Alt. 1500 m - 40 places **04 92 24 41 13**

Hôtel Alliey* 11, rue de l'École Alt. 1500 m - 48 places **04 92 24 40 02**

Camping Les 2 glaciers Alt. 1500 m **07 89 56 58 77**

Auberge Le pont de l'Alp Le Pont de l'Alp Alt. 1710 m - 14 places **04 92 24 44 24**

Gîte de l'Aiguillette du Lauzet* Le Lauzet Alt. 1668 m - 35 places **04 92 24 55 55**

Gîte Chalet Le Fontenil Le Lauzet - Les Boussardes Alt. 1600 m - 29 places **04 92 50 19 09**

Gîte du Lautaret Route du Lautaret Alt. 1980 m - 39 places **04 88 03 69 07**

Hôtel des Glaciers Col du Lautaret Alt. 2050 m - 70 places **04 92 24 42 21**

Gîte des Guibertes Rue de Labessia Alt. 1500m - 50 places **04 92 24 41 11**

NÉVACHE

Refuge Buffère Alt. 2076 m - 30 places **04 92 21 34 03**

Refuge du Chardonnet Alt. 2223 m - 39 places **04 92 21 31 80**

* Hébergement marqué



TOUR ENTRE CLARÉE ET ÉCRINS TOURS DU COMBEYNOT

6 JOURS
Niveau : MOYEN

3 à 4 JOURS
Niveau : MOYEN



📍 Sentier des crevasses

Randonnée PÉDESTRE

Niveau : MOYEN
15 juin > 15 septembre
Randonnée-Liberté



INFOS PRATIQUES



CARTES & GUIDES

Carto-Guide Serre-Chevalier Vallée

Cartes IGN 3436 ET - 3535 OT - 3536 OT

LES SERVICES PLUS

Renseignements sur le parcours

Centre d'accueil du Parc au col du Lautaret 04 92 24 49 74
Centre d'accueil du Parc au Casset 04 92 24 53 27
Office de tourisme du Monétier-les-Bains 04 92 24 98 98
Office de tourisme de Névache 04 92 20 02 20

Idées séjours, activités et transports

serre-chevalier.com | hautesvallees.com

Transports en commun

zou.maregionsud.fr



CRÉEZ VOTRE SÉJOUR EN QUELQUES CLICS

Choisissez votre itinéraire

Téléchargez votre road-book

Découvrez les richesses du Parc national

grand-tour-ecrins.fr

TOUR DU COMBEYNOT

Circuit de 3 à 4 jours

ÉTAPES

1 Col du Lautaret > L'Alpe de Villar-d'Arène 2h • 6 km • 111 m+

Une première étape qui débute au nord du Combeynot à travers les alpages, sur le sentier schisteux des Crevasses (passages techniques) avec des vues uniques sur les sommets des Écrins et la Meije, qui nous surplombe, bienveillante.

Variante A 2h • 5,5 km • 410 m+

Possibilité de rejoindre l'Alpe de Villar-d'Arène depuis le Pied du Col.

2 L'Alpe de Villar-d'Arène > Le Casset 4h30 • 13 km • 4h30

De la Romanche à la vallée de la Guisane par le col d'Arsine, cette étape s'effectue aux pieds des Agneaux et du Pic de Neige Cordier. N'oubliez pas l'A/R aux lacs glaciers d'Arsine, la pépite de l'étape!

3 Le Casset > Le Lauzet 6h30 • 18 km • 1095 m+

Après avoir découvert le patrimoine architectural du Casset et du Monétier-les-Bains, élevez-vous pour dominer la vallée de la Guisane en suivant le Chemin du Roy et arriver à l'Alpe du Lauzet, où quelques bouquetins vous honoreront peut-être de leur présence.

VARIANTE B 4h • 11 km • 550 m+

Possibilité de remonter directement du Casset vers le col du Lautaret.

4 Le Lauzet > Col du Lautaret 2h30 • 7 km • 394 m+

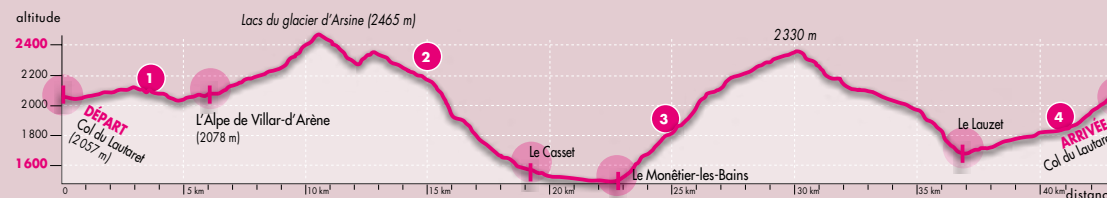
Courte dernière étape pour terminer ce Tour du Combeynot, en empruntant le GR®50 de chapelle en chapelle, en fond de vallée, entre Cerces et Écrins, pour revenir au Col du Lautaret.

CARACTÉRISTIQUES DE L'ITINÉRAIRE

Distance : 42,2 km

Dénivelé : 2003 m+

Balisage :  et 



Cartographie : 2021 - Parc national des Écrins - Le naturographe.

Secours 112

Renseignements Météo www.meteofrance.com

Carte et topo-guide sont indispensables pour randonner







ATTENTION : se renseigner auprès des Maisons du Parc sur l'enneigement tardif des cols d'altitude

Cet itinéraire traverse de nombreux alpages. Veillez à respecter le travail des bergers et à avoir un comportement adapté face aux troupeaux et aux chiens de protection.

LÉGENDE

--- Limite du cœur du Parc
--- Limite de l'aire optimale d'adhésion

— GR®50/GR®54
— Tour du Combeynot
— Variantes
— Entre Clarée et Écrins

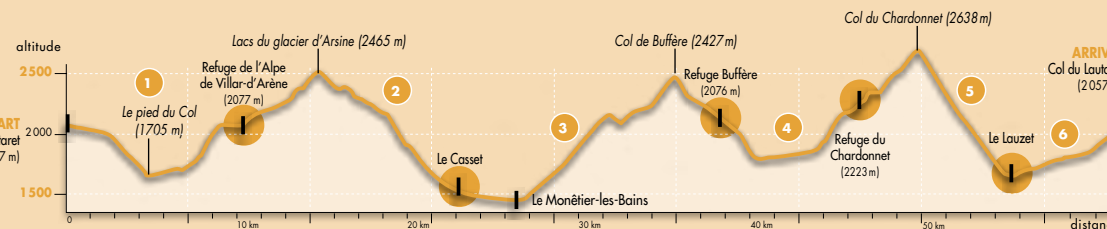
 Sites
 Refuge
 Gîte d'étape/Ch. d'hôtes/Hôtel
 Office de Tourisme
 Ravitaillement
 Arrêt de bus

CARACTÉRISTIQUES DE L'ITINÉRAIRE

Distance : 59,5 km

Dénivelé : 3124 m+

Balisage :  et 



Lac du Chardonnet

ÉTAPES

1 Col du Lautaret > L'Alpe du Villar-d'Arène par le pied du Col 3h30 • 9,8 km • 417 m+

Au départ du Col du Lautaret, partez à la découverte de paysages d'estives, de prairies verdoyantes du Plan de l'Alpe et randonnez au pied d'un des plus emblématiques sommets des Écrins, la Meije, grâce à cette première étape.

Possibilité d'emprunter le sentier des crevasses. Idem étape 1

2 L'Alpe de Villar-d'Arène > Le Casset 4h30 • 12,9 km • 416 m+

Cette étape s'effectue au pied des Agneaux et de Neige Cordier, véritables colosses de pierres et de roches, qui écrasent le décor. Au col d'Arsine, l'aller-retour au lac permet de s'immerger dans l'ambiance d'une moraine glaciaire avant de retrouver les alpages et leurs cabanes pastorales.

3 Le Casset > Refuge de Buffère 6h • 14,7 km • 1013 m+

Prenez progressivement de la hauteur grâce à cette étape qui offre un panorama d'exception sur la vallée de la Guisane, le massif des Écrins et le sommet de Rochebrune, porte d'entrée du Queyras.

4 Refuge de Buffère > Refuge du Chardonnet 2h30 • 7 km • 443 m+

Par un chemin forestier, rejoignez le fond de la vallée de la Clarée et son eau si pure, paradis des truites. Plus loin, admirez les sommets des Cerces, falaises et pointes calcaires teintées d'ocre et de roux qui surplombent le mélèzin.

5 Refuge du Chardonnet > Le Lauzet 4h • 8,7 km • 428 m+

Contournez le verrou glaciaire du Chardonnet avant de grimper doucement vers la vallée de la Guisane où l'alpage idyllique de l'Alpe du Lauzet vous attend, surplombé par l'aiguille éponymes et les grandes falaises de Roche Robert et Roche Colombe.

6 Le Lauzet > col du Lautaret 2h30 • 6,6 km • 399 m+

Le long de la Guisane, entre sous-bois et alpages, ce sentier ancestral vous emmène à la découverte du riche patrimoine architectural et religieux de la vallée, avec, en fond sonore, le doux ronronnement de la Guisane.


Parc national des Écrins

Le massif des Écrins est l'un des 11 parcs nationaux français. À ce titre, il bénéficie notamment de suivis scientifiques, d'un réseau de sentiers, de Maisons du Parc et d'une protection réglementaire pour sa zone Cœur.



Les limites du Cœur du parc national sont matérialisées par les drapeaux peints bleu-blanc-rouge.

Ouvert à tous, sa préservation dépend de la responsabilité de chacun ! ecrins-parcnational.fr



ENTRE CLARÉE ET ÉCRINS

Circuit en 6 jours